

## Consulta de Pagos Masivos

Exportar Exportar Exportar

## Consulta de la Orden - Antes del proceso

Nro. Orden	Planilla	Descripción	Enviada		Cuenta de Cargo
			Fecha	Hora	
0113002	PAGO DE HABERES 4TA CATEGORIA	HONORARIOS DICIEM 24	13/01/2025	18:36:22	0011-0262-0100032460
Abonos Enviados	Moneda de Cargo	Importe Inicialmente informado	Horario de Ejecución		Situación de Proceso
14	SOLES	68,552.00	INMEDIATA		ABONOS OK

## Consulta de la Orden - Después del proceso

No. Movimiento de Cargo	000000432
Fecha y Hora de Ejecución	13/01/2025 - 18:36:22
Abonos procesados	14
Importe cargado por abonos	68,552.00 - SOLES
Abonos NO procesados	0
Importe NO abonado	0.00 - SOLES
Comisión por Otra Plaza	0.00 - SOLES
Comisión Interbancaria	8.00 - SOLES
<b>TOTAL CARGADO</b>	<b>68,560.00 - SOLES</b>

[Ver contenido de la planilla](#)

## Relación de las cuentas de abono

Sel	No.	Cuenta	Banco	Titular	Doc. Identidad	Importe	Situación
1	0011-0249-0201963685			CASTRO SALDA#A MILAGRITOS DEL	L - 19189657	8,000.00	ABONO CORRECTO
2	0011-0057-0210076736			GASTA#ADUI LUJAN JUAN CARLOS	L - 42031511	2,500.00	ABONO CORRECTO
3	0011-0814-0266471446			LOPEZ MENDOZA ANA ROSA	L - 46521275	5,000.00	ABONO CORRECTO
4	0011-0211-0200572820			SILVA LOPEZ VICENTE	L - 08460560	7,360.00	ABONO CORRECTO
5	0011-0814-0226854016			VILLEGAS URBINA EDITH YESENIA	L - 42150861	3,500.00	ABONO CORRECTO
6	0011-0579-0220757012			RIVERA TOLEDO PIERO LUIS ANTON	L - 43686178	8,000.00	ABONO CORRECTO
7	002-450-199749552054-52		CREDITO DEL PERU	CORDOVA ARMAS ENRIQUES ERNESTO	R - 10761895147	3,696.50	ABONO ENVIADO
8	00389801344294948644		INTERBANK	RAMIREZ GONZALES LUIS ALBERTO	R - 10702122363	2,499.00	ABONO ENVIADO
9	0011-0442-0200121760			SANTISTEBAN CAJUSOL JOSE ALBER	L - 40512564	3,500.00	ABONO CORRECTO
10	03511100162472406045		BANCO PICHINCHA	CALDERON RODRIGUEZ JUAN PABLO	R - 10181359078	4,996.50	ABONO ENVIADO
11	0011-0579-0220756873			MELENDREZ RABANAL RICARDO JAVI	L - 09615989	6,000.00	ABONO CORRECTO
12	0011-0579-0220884669			MARTINEZ SOLES ROBERTO JAVIER	L - 41057026	6,000.00	ABONO CORRECTO
13	0011-0291-0200504074			RUIZ CABALLERO JOSE LUIS	L - 70831745	2,500.00	ABONO CORRECTO
14	0011-0814-0267352319			FLORES SANTISTEBAN MIGUEL DANN	L - 42696555	5,000.00	ABONO CORRECTO

## Estimado Cliente:

Los tipos de documentos para las Transferencias Interbancarias a utilizar son:

R : RUC  
L : DNI  
P : Pasaporte  
E : Carnet de Extranjería  
M : Carnet de Identidad Militar

"Este servicio estará disponible en el Horario de 8:00 a.m. a 8:45 p.m. de lunes a viernes a excepción de feriados."

## Horario:

Hora en que tu operación llegará al Banco destino



Dirección: AV. LA MOLINA NRO. 827 URB. SAN TA FELICIA 1ERA ETAPA  
LIMA - LIMA - LA MOLINA  
20612988774  
Teléfono: 044-292713

**ORDEN DE PAGO  
N° 0364 - 2024**

FECHA DE APROBACIÓN: 12/08/24

FECHA: 13/01/2025  
INSTITUCION FINANCIERA: BBVA - MN  
FORMA DE PAGO: TRANSFERENCIA (PAGOS MASIVOS)  
A LA ORDEN DE: CONSORCIO TURISTICO MALECON GRAU C & E  
NRO DE CUENTA:  
BENEFICIARIO: LOCADORES VARIOS  
NRO DE CUENTA:

DETALLE	IMPORTE
PAGO: POR SERVICIOS PROFESIONALES EN OBRA	S/ 68,560.00
PERIODO: DICIEMBRE 2024	
<b>TOTAL</b>	<b>S/ 68,560.00</b>

<b>TOTAL GENERAL</b>	<b>S/ 68,560.00</b>
----------------------	---------------------

CONTABILIDAD Y FINANZAS

ELABORADO POR: ELENA LAVADO

SANTISTEBAN CAJUSOL JOSE ALBERTO

R.U.C. 10405125647

RECIBO POR HONORARIOS ELECTRONICO

Nro: E001- 6

MZA. K LOTE. 46 NUEVO MOCCE LAMBAYEQUE - LAMBAYEQUE -  
LAMBAYEQUE

TELÉFONO: -

Recibí de: CONSORCIO TURISTICO MALECON GRAU C&E

Identificado con RUC número 20612988774

Forma de Pago: AL CONTADO

Domiciliado en AV. LA MOLINA NRO. 827 URB. SAN TA FELICIA 1ERA ETAPA LIMA - LIMA - LA MOLINA

La suma de: TRES MIL QUINIENTOS Y 00/100 SOLES

Por concepto de POR SERVICIOS PRESTADOS COMO TOPOGRAFO EN EL PROYECTO MEJORAMIENTO Y AMPLIACIÓN DE LOS  
SERVICIOS TURÍSTICOS PÚBLICOS EN EL MALECÓN GRAU EN EL DISTRITO Y PROVINCIA DE PACASMAYO,  
REGIÓN LA LIBERTAD

Observación PERIODO DICIEMBRE 2024

Inciso A DEL ARTÍCULO 33 DE LA LEY DEL IMPUESTO A LA RENTA

Fecha de emisión 03 de Enero del 2025

Total por honorarios: 3,500.00

Retención (8 %) IR: (0.00)

Total Neto Recibido: 3,500.00 SOLES

## Suspensiones de 4ta Categoría-Formulario 1609

SUNAT

RESULTADO DE SOLICITUD - FORM. 1609

AÑO 2025

RUC:

10405125647

Apellidos y Nombres:

SANTISTEBAN CAJUSOL JOSE ALBERTO

Fecha de presentación:

03/01/2025

Número de operación:

22777780

**RENTA - 4ta CATEGORIA :**

**AUTORIZADO**

**INFORME N°001 – 2025 –SCJA-TOPO**

A : MELENDEZ RABANAL RICARDO JAVIER  
Administrador de Obra

DE : SANTISTEBAN CAJUSOL JOSE ALBERTO  
Topógrafo de Obra

ASUNTO : Informe de actividades correspondiente al  
mes de noviembre

REFERENCIA: MEJORAMIENTO Y AMPLIACIÓN DE LOS SERVICIOS  
TURÍSTICOS PÚBLICOS EN EL MALECÓN GRAU EN EL DISTRITO Y  
PROVINCIA DE PACASMAYO, REGIÓN LA LIBERTAD.

FECHA : Pacasmayo, 02 de enero 2025

---

Por medio del presente me dirijo a usted, para saludarlo cordialmente y la vez hago propicia la oportunidad para presentar a su despacho el Informe de actividades correspondiente al mes de noviembre al servicio denominado "MEJORAMIENTO Y AMPLIACIÓN DE LOS SERVICIOS TURÍSTICOS PÚBLICOS EN EL MALECÓN GRAU EN EL DISTRITO Y PROVINCIA DE PACASMAYO, REGIÓN LA LIBERTAD". En donde se detallan las actividades desarrolladas correspondientes a la obra en mención.

Se adjunta el informe detallado y demás documentos de referencia. Es cuanto informo a usted para su conocimiento y fines pertinentes. Atentamente,



Jose  
Santisteban

SANTISTEBAN CAJUSOL JOSE ALBERTO  
Topógrafo de Obra.

## ACTIVIDADES REALIZADAS EN OBRA CORRESPONDIENTE AL MES DE NOVIEMBRE

### 1. TRABAJOS DE CAMPO.

El presente informe técnico de TOPOGRAFO DE OBRA forma parte del servicio denominado "MEJORAMIENTO Y AMPLIACIÓN DE LOS SERVICIOS TURÍSTICOS PÚBLICOS EN EL MALECÓN GRAU EN EL DISTRITO Y PROVINCIA DE PACASMAYO, REGIÓN LA LIBERTAD".

### 2. UBICACIÓN DEL PROYECTO.

El proyecto se encuentra ubicado políticamente en:

Región : LIBERTAD  
Provincia : PACASMAYO  
Distrito : PACASMAYO

### 3. DESCRIPCION DE LOS TRABAJOS REALIZADOS

- Replanteo de canal en lado sur
- Replanteo topográfico del Módulo 2
- Replanteo topográfico del Módulo 3
- Control de movimiento de suelos en Módulos 2 y 3
- Trazo para excavación de sobrecimiento de muros en el perímetro sur
- Trazo de niveles para vaciado de concreto en bases del sobrecimiento del perímetro lado sur
- Trazo para Vaciado de concreto en cimiento y sobrecimiento de Modulo 2 y Modulo 3
- Control de niveles en relleno y compactación en zona del SKATE PARK
- Los puntos de control (BMS) proyectados están ubicados en zonas estratégicas (monumentados) a lo largo de la zona del área de trabajo.

#### 4. RELACION DE EQUIPOS, PERSONAL Y MATERIALES

- **EQUIPOS**

- ✓ Estación Total marca Leica TS10 plus
- ✓ Nivel de Ingeniero marca Topcon
- ✓ 02 trípode de Aluminio
- ✓ 01 Prisma
- ✓ 01 Jalón
- ✓ 01 Estadal
- ✓ 01 Mini prisma Leica
- ✓ 01 flexómetro de 5m

- **PERSONAL**


- ✓ 01 Topógrafo (operador de la estación total)
- ✓ 01 Prismero

- **MATERIALES**

- ✓ Correctores
- ✓ Plumones
- ✓ Esmalte Spray
- ✓ Cinta de Seguridad
- ✓ Implementos de Seguridad (casco, zapatos, etc.)

- **PROGRAMAS Y EQUIPOS DE COMPUTO**

- ✓ USB Kingston para descarga de datos de estación total
- ✓ AutoCAD Civil 3D 2023 para el procesamiento de datos
- ✓ 01 laptop HP-PAVILION I7

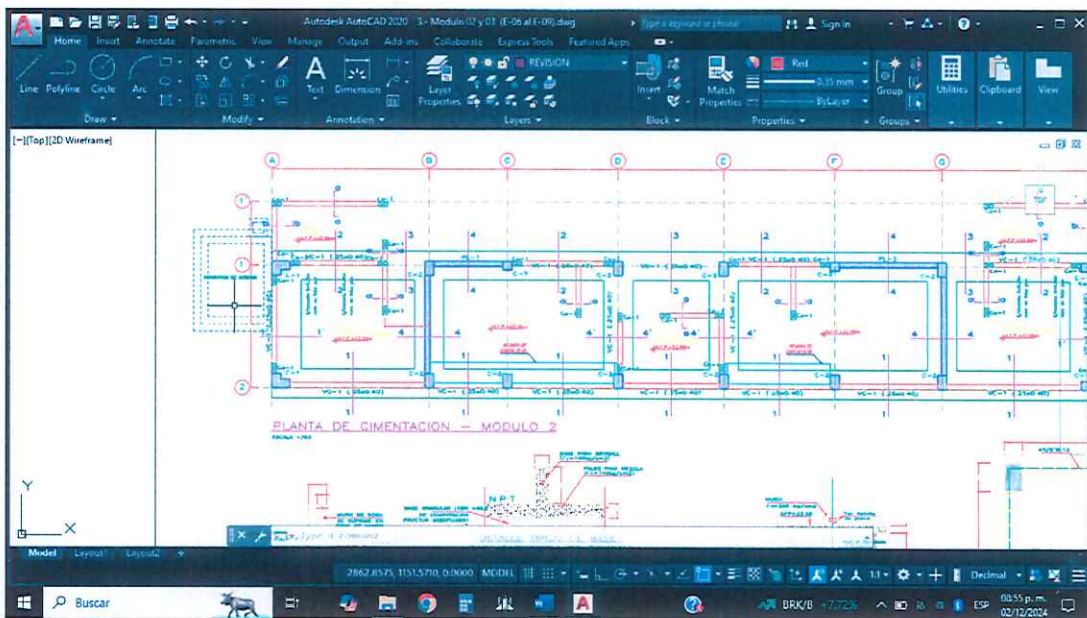
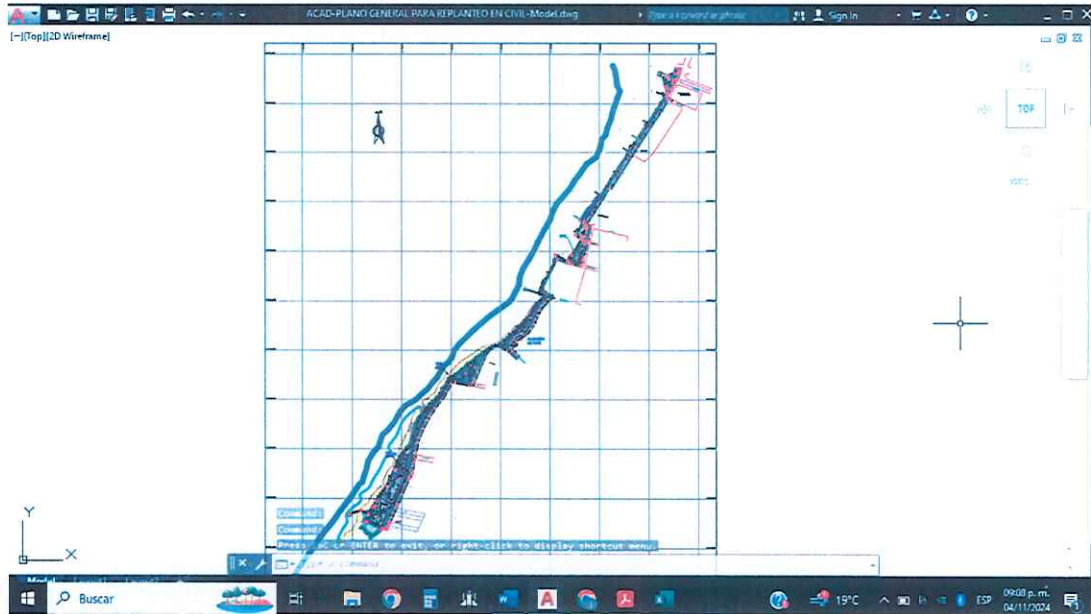




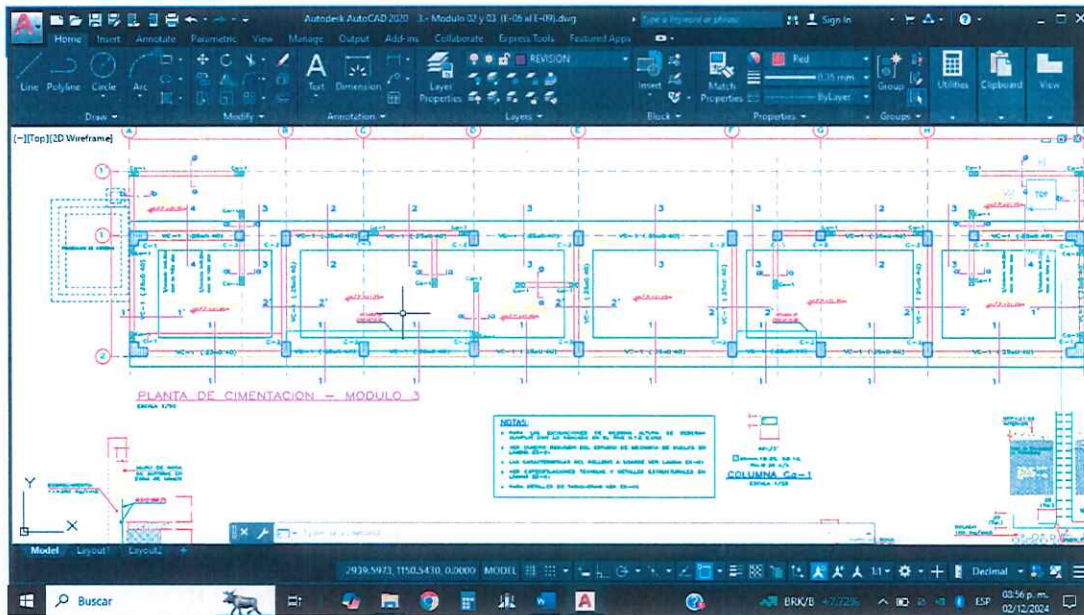
5. LISTA DE PUNTOS DE CONTROL COLOCADOS EN EL PROYECTO

PUNTO	ESTE	NORTE	ELEVACIÓN
E-2	657633.742	9181907.92	6.039
E-3	657581.956	9181823.01	6.237
E-4	657501.076	9181704.38	7.353
E-5	657468.862	9181654.78	7.802
E-6	657466.16	9181569.64	14.983
E-7	657407.232	9181586.78	10.6
E1A	657654.697	9181942.12	6.29
E1C	657636.679	9181923.19	6.354
E1B	657630.043	9181968.62	6.91
E1D	657617.892	9181938.67	6.09
E6B	657459.603	9181576.07	13.709
E5A	657462.838	9181633.52	8.064
E6E	657487.738	9181644.32	9.26
E6C	657480.557	9181615.13	11.286
E6D	657473.632	9181587.07	13.435
E6A	657411.509	9181585.51	10.701

## 6. PLANO TOPOGRAFICO GENERAL DE EJECUCION, VISTA EN PLANTA



PLANO DE MODULO 2



Plano general de Modulo 3

## 7. CONCLUSIONES.

- ✓ Replanteo de canal en lado sur
- ✓ Replanteo topográfico del Módulo 2
- ✓ Replanteo topográfico del Módulo 3
- ✓ Control de movimiento de suelos en Módulos 2 y 3
- ✓ Trazo para excavación de sobrecimiento de muros en el perímetro sur
- ✓ Trazo de niveles para vaciado de concreto en bases del sobrecimiento del perímetro lado sur
- ✓ Trazo para Vaciado de concreto en cimiento y sobrecimiento de Modulo 2 y Modulo 3
- ✓ Control de niveles en relleno y compactación en zona del SKATE PARK
- ✓ Los puntos de control (BMS) proyectados están ubicados en zonas estratégicas (monumentados) a lo largo de la zona del área de trabajo.
- ✓ Se procesó toda la información recopilada de campo, teniendo como base la data del levantamiento topográfico antes de ser ejecutada, para su posterior procesamiento en el civil 3D.

## PANEL FOTOGRÁFICO

FOTO N° 1

REPLANTEO TOPOGRÁFICO EN MODULO 3



TRAZOS PARA ENCOFRADO DE SOBRECIMIENTO EN PERIMETRO SUR



NIVELES PARA VACIADO DE CONCRETO EN MODULO 2 Y 3



## REPLANTEO, TRAZO Y CONTROL DE NIVELES EN CISTERNA MODULO 3



## PROGRAMAS PARA PROCESAMIENTO Y REPLANTEO TOPOGRÁFICO

